

# PODER LEGISLATIVO



PROVINCIA DE TIERRA DEL FUEGO,  
ANTÁRTIDA E ISLAS DEL ATLÁNTICO  
SUR

## LEGISLADORES

Nº 030 PERÍODO LEGISLATIVO 2007

EXTRACTO BLOQUE M.P.F. PROY. DE LEY CREANDO LAS ÁREAS NATURALES PROTEGIDAS PENÍNSULA MITRE Y CUENCAS DE LOS RÍOS IRIGOYEN Y MOAT.

---

---

---

---

---

---

---

---

Entró en la Sesión 29/03/07

Girado a la Comisión 3  
Nº:

---


Orden del día Nº:

---

---



Provincia de Tierra del Fuego,  
Antártida e Islas del Atlántico Sur.  
REPUBLICA ARGENTINA  
PODER LEGISLATIVO  
Bloque Movimiento Popular Fueguino



Ushuaia, 13 de marzo de 2007.

## FUNDAMENTOS

**Sra. Presidente:**

Tengo el agrado de dirigirme a usted a fin de remitir el Proyecto de Ley de creación de las Áreas Naturales Protegidas Península Mitre y Cuencas de los Ríos Irigoyen y Moat, con el objeto de establecer un marco jurídico para la conservación y protección del patrimonio natural y cultural de esta porción del extremo sudoriental fueguino.

En relación a los preceptos de nuestra Constitución Provincial, el Capítulo II – Ecología, establece en su artículo 54° que:

*“El agua, el suelo y el aire, como elementos vitales para el hombre, son materia de especial protección por parte del Estado Provincial.  
El estado Provincial protege el medio ambiente, preserva los recursos naturales ordenando su uso y aprovechamiento y resguarda el equilibrio de los ecosistemas, sin discriminación de individuos o regiones.”*

Dicho artículo de la Constitución Provincial también dispone que para ello dictará normas que aseguren, entre otros: *“la compatibilidad de la programación física, económica y social de la Provincia, con la preservación y mejoramiento del ambiente”*...

El artículo 54° de la Constitución Provincial concluye con la declaración a la Isla de los Estados, Isla de Año Nuevo e Islotes Adyacentes, patrimonio intangible y permanente de todos los fueguinos, *“Reserva Provincial Ecológica, Histórica y Turística”*.

En su artículo 82° faculta al estado a destinar superficies de Tierras Fiscales para la creación de reservas y parques naturales.

*Artículo 82°.- La tierra es un bien permanente de producción y desarrollo y debe ser objeto de explotación racional. La ley garantizará su preservación y recuperación, procurando evitar la pérdida de fertilidad y degradación del suelo. El régimen de división y adjudicación de las tierras fiscales será establecido por ley con fines de fomento y con sujeción a planes previos de colonización que prevean:*

*5 - ... El Estado provincial podrá destinar superficies de sus tierras fiscales para la creación de reservas y parques naturales, deslindando de los mismos las superficies no indispensables que puedan afectar a la economía local. La Provincia reivindica el derecho a participar en forma igualitaria con la Nación en la administración y aprovechamiento de los parques nacionales existentes o a crearse en su territorio.*



Provincia de Tierra del Fuego,  
Antártida e Islas del Atlántico Sur.  
REPUBLICA ARGENTINA  
PODER LEGISLATIVO  
Bloque Movimiento Popular Fueguino



La Ley provincial N° 55 de Medio Ambiente, la cual provee un marco general para la protección, conservación, defensa y mejoramiento de los distintos ambientes de la Provincia, contiene un capítulo dedicado a las áreas protegidas. Dicha norma establece que las áreas protegidas son del dominio público, siendo ellas y su carácter definitivo. Asimismo dispone que la Autoridad de Aplicación tiene el deber de organizar, delimitar y mantener un sistema de áreas naturales protegidas y que con este motivo, se preservarán muestras o extensiones representativas de los distintos ambientes de la Provincia.

*Artículo 69.- La Autoridad de Aplicación tiene el deber de organizar, delimitar y mantener un sistema de Áreas Naturales Protegidas. Con este motivo, se preservarán muestras o extensiones representativas de los distintos ambientes de la Provincia.*

En diciembre de 1995 la Legislatura de la Provincia de Tierra del Fuego, sancionó la Ley provincial N° 272. Dicha norma establece la creación del Sistema Provincial de Áreas Naturales Protegidas, el que estará constituido por las Áreas Naturales Protegidas de jurisdicción provincial creadas por ley de la Legislatura Provincial, planificadas y creadas sobre bases científico-técnicas, como un sistema integral que responda a los objetivos globales de conservación perseguidos y enumerados en la misma.

Asimismo, y en función de la diversidad de objetivos de conservación planteados, establece una nómina de doce categorías de Áreas Naturales Protegidas. También dispone que la planificación y constitución del Sistema Provincial de Áreas Naturales Protegidas estará basado en la caracterización, diagnóstico y actualización permanente del Patrimonio Natural de la Provincia y estará a cargo del Poder Ejecutivo Provincial.

Establece, además, los objetivos de conservación perseguidos, los que serán atendidos mediante la creación de Áreas Naturales Protegidas, sobre la base de categorías de manejo.

Dispone también las características y condiciones que deben reunir las áreas para ser constituidas como unidades de conservación en las distintas categorías y establece los lineamientos a los que deberá ajustarse su administración y uso.

Las áreas protegidas de jurisdicción provincial constituidas con anterioridad a la sanción de la Ley provincial N° 272 fueron creadas a través de instrumentos legales emanados por el Poder Ejecutivo. Estas áreas que se encuentran en diferente estado de implementación están siendo recategorizadas en el marco de ésta Ley, lo que permitirá ajustar su manejo a pautas claras y uniformes en todo el ámbito Provincial.

Las áreas protegidas de jurisdicción provincial constituidas con posterioridad a la sanción de la Ley provincial N° 272 fueron creadas a través de las siguientes leyes:



Áreas Protegidas	Ley provincial Nº
Reserva Cultural - Natural Playa Larga	384
Reserva Costa Atlántica de Tierra del Fuego	415
Reserva Corazón de la Isla	494
Reserva Turística Restringida	530
Reserva Provincial de Uso Múltiple Laguna Negra	599
Reserva Provincial de Uso Múltiple Río Valdez	600

La denominada Península Mitre constituye un área cuyo excepcional valor natural y cultural ha sido destacado en distintos ámbitos vinculados a la conservación de la naturaleza. Su conocimiento, fue ampliamente promovido a través del Proyecto Extremo Oriental del Archipiélago Fueguino desarrollado por el entonces Museo Territorial, organismo que presenta, en el año 1989, la primera propuesta para la creación de un área natural protegida.


Con el fin de asegurar el cuidado y mejoramiento de estos ambientes naturales, se dicta en el año 1991, la Resolución 01/1991 de la Subsecretaría de Planeamiento del Gobierno del Ex Territorio, mediante la cual se encomienda al Museo del Fin del Mundo, a la Dirección de Recursos Naturales y al Instituto Fueguino de Turismo las medidas que en el ejercicio de su competencia correspondieran para la adecuada conservación, protección y preservación de la zona delimitada como Península Mitre, Islotes adyacentes e Isla de los Estados.

La planificación del área protegida Península Mitre, como parte integrante del Sistema Provincial de Áreas Naturales Protegidas, es retomada por la entonces Dirección de Protección Ambiental de la Provincia y luego continuada en el año 2001 en el marco de un trabajo interdisciplinario que contó con la participación de la Subsecretaría de Planeamiento, Subsecretaría de Recursos Naturales, Museo del Fin del Mundo, Secretaría de Turismo y el aporte técnico de profesionales pertenecientes al Centro Austral de Investigaciones Científicas, la Administración de Parques Nacionales y Profesionales Independientes. Se desarrolló así un valioso trabajo de integración de las opiniones de diferentes sectores vinculados al área de Península Mitre.

El resultado de dicha labor de planificación es el documento técnico "*Península Mitre. Creación de un Área Natural Protegida en el Extremo Sudoriental de la Isla Grande de Tierra del Fuego, República Argentina*", el cual provee la descripción del área, su uso pasado y actual, sus valores y características salientes en lo que corresponde a su



Provincia de Tierra del Fuego,  
Antártida e Islas del Atlántico Sur.  
REPUBLICA ARGENTINA  
PODER LEGISLATIVO  
Bloque Movimiento Popular Fueguino



patrimonio natural y cultural, así como también expone los fundamentos y establece las bases para la elaboración del Proyecto de Ley que acompaña la presente.

El mismo, no solo contempla la creación del Área Protegida Península Mitre, sino también la necesidad de proveer a ésta de un área de amortiguamiento, donde el uso de las áreas y recursos naturales resulte compatible con los objetivos de conservación planteados para la misma. Se evitará así la ocurrencia de procesos de insularización y pérdida de biodiversidad que sobrevienen a la inevitable demanda de nuevos territorios, usos extractivos y aprovechamiento económico.

Por lo expuesto en el párrafo precedente se plantea la creación del Área Natural Protegida Cuencas de los Ríos Irigoyen y Moat, la cual deberá ser planificada y manejada de modo de garantizar la interconexión ecológica del Área Protegida Península Mitre con el resto del sector argentino de la Isla Grande de Tierra del Fuego.

El Área Natural Protegida Cuencas de los Ríos Irigoyen y Moat, estará integrada por la Reserva Forestal Natural Cuencas del Río Irigoyen y la Reserva Provincial de Uso Múltiple Cuencas del Río Moat.

De esta manera se avanza en la conformación del corredor zonal Andino Austral planteado en el Taller Nacional sobre corredores Bioregionales, desarrollado en Buenos Aires en Septiembre del año 1999, en el marco del Programa de Biodiversidad – Comité Argentino de la Unión Internacional para la conservación de la Naturaleza (UICN) y del cual participó la Provincia como integrante de la Red Nacional de Cooperación Técnica en Áreas Protegidas.

En este sentido, cabe destacar que un corredor es una trama continua de ambientes naturales y silvestres o intervenidos que conservan su fisonomía y la mayor parte de las comunidades y componentes de la biodiversidad nativa, que tiene por objeto asegurar su supervivencia a la continuidad de los procesos ecológicos y evolutivos naturales.

En su porción fueguina, el corredor zonal Andino Austral quedaría conformado por las siguientes unidades:

- ⑧ Parque Nacional Tierra del Fuego (Ley nacional N° 15.554).
- ⑧ Reserva Provincial Corazón de la Isla (Ley provincial N° 494).
- ⑧ Reserva Natural y Paisajística de las Cuencas Hídricas de los Ríos Olivia y Larshiparsahk (Decreto Provincial N° 2.256/1994).
- ⑧ Reserva Natural - Cultural Playa Larga (Ley provincial N° 384).
- ⑧ Programa de Desarrollo de la Ley provincial N° 313 (Zonificaciones, Condiciones y Restricciones de Uso):
- ⑧ Valle del Río Olivia y Tierra Mayor (Decreto Provincial N° 33/2000).



Provincia de Tierra del Fuego,  
Antártida e Islas del Atlántico Sur.  
REPUBLICA ARGENTINA  
PODER LEGISLATIVO  
Bloque Movimiento Popular Fueguino



- ③ Valle Medio del Río Lasifashaj (Decreto Provincial N° 152/2001).
- ③ Costa del Canal Beagle entre Almanza y Punta Paraná (Decreto Provincial N° 551/2002).
- ③ Vertiente Sur de la Sierra Sorondo entre Río Olivia y Río Remolino (En Estudio).
- ③ Margen Sur del Lago Fagnano (En Estudio).
- ③ Reserva Provincial Ecológica, Histórica y Turística. Isla de los Estados, Islas de Año Nuevo e islotes adyacentes (artículo 54° de la Constitución Provincial).

Es así que la presente propuesta, no solo es importante para la conservación de la unidad ecológica-ambiental que conforma el extremo oriental de la Isla Grande de Tierra del Fuego y la ya creada Reserva Provincial Isla de los Estados, Islas de Año Nuevo e Islotes adyacentes, sino que se extiende al resto de Tierra del Fuego.

Tanto una como otra unidad de conservación y más aún, las dos en su conjunto, son señaladas por su potencial para ser incluidas en categorías internacionales de conservación, como son las Reservas de la Biosfera, los Sitios del Patrimonio Natural y Cultural Mundial y los Sitios Ramsar. Tal designación supondría para la Provincia asumir la responsabilidad que demanda la adecuada gestión de estas áreas y para los organismos internacionales responsables de tales denominaciones el brindar su asistencia.


Cabe destacar que actualmente la denominada Península Mitre es un área cuyos aportes a la economía provincial son mínimos. Su puesta en valor a través de la creación de esta área protegida es el primer paso para la modificación de esta situación y da el marco adecuado para la planificación de un potencial uso turístico. Dicho desarrollo permitirá ampliar la oferta, fundamentalmente en lo que corresponde a turismo no convencional.

En este aspecto, es preciso tener en cuenta las tendencias crecientes que registra esta modalidad de turismo, y los importantes beneficios que aporta a las economías locales. Asimismo, la conformación del corredor zonal Andino Austral posibilitará a la Provincia contar con paquetes turístico mas variados y obtener un mayor beneficio local por la diversificación de la oferta a lo largo del corredor.

Por lo expuesto, Sra. Presidente, solicito el acompañamiento de mis pares al presente Proyecto de Ley incorporando al Sistema Provincial de Áreas Naturales Protegidas las Áreas Naturales de Península Mitre y Cuencas de los Ríos Irigoyen y Moat y la cartografía descriptiva de los respectivos límites.



Provincia de Tierra del Fuego,  
Antártida e Islas del Atlántico Sur.  
REPUBLICA ARGENTINA  
PODER LEGISLATIVO  
Bloque Movimiento Popular Fueguino



*LA LEGISLATURA DE LA PROVINCIA DE TIERRA DEL FUEGO,  
ANTÁRTIDA E ISLAS DEL ATLÁNTICO SUR*

*SANCIONA CON FUERZA DE LEY:*

**PROYECTO DE LEY SOBRE LA CREACIÓN DE LAS ÁREAS NATURALES  
PROTEGIDAS PENÍNSULA MITRE  
Y CUENCAS DE LOS RÍOS IRIGOYEN Y MOAT**

**ARTÍCULO 1º:** Crease dentro del régimen del Sistema Provincial de Áreas Naturales Protegidas dispuesto por Ley provincial 272, el Área Natural Protegida Península Mitre, que abarca la porción terrestre del extremo oriental de la Isla Grande de Tierra del Fuego y el área marina adyacente y cuyos límites generales son: **al norte:** una línea imaginaria ubicada en el mar a once (11) millas marinas de la línea de base establecida mediante Ley nacional 23.968, que parte hacia el este desde la prolongación del límite oriental, según título, de la parcela rural 120; **al este:** la continuación de la línea imaginaria ubicada en el mar a once (11) millas marinas de la línea de base establecida mediante Ley nacional 23.968, a lo largo del área que baña el estrecho de Le Maire; **al sur:** la continuación hacia el oeste de la línea imaginaria ubicada en el mar a once (11) millas marinas de la línea de base establecida mediante Ley nacional 23.968, hasta alcanzar el límite con la República de Chile y siguiendo por éste hasta la prolongación del límite oriental, según mensura, de la parcela rural 7A; **al oeste:** en la vertiente sur, la línea que constituye el límite oriental, según mensura, de la parcela rural 7A, y la continuación hacia el norte es el límite occidental de la cuenca del Río López, desde su intersección con este límite parcelario y hasta su encuentro con la cuenca del Río Noguera. Desde este encuentro, en la vertiente norte, la continuación es el límite occidental de la cuenca del Río Noguera hasta la intersección con el límite sur según título, de la parcela rural 120, continuado hasta el límite oriental de dicha parcela y a lo largo de este, prolongado en una línea imaginaria en el mar hasta las once (11) millas marinas de la línea de base establecida mediante Ley nacional 23.968.

El Área Natural Protegida Península Mitre comprende la totalidad de los espejos, recursos de agua y las lagunas, islas e islotes interiores que se encuentran ubicadas dentro de los límites descriptos anteriormente.

**ARTÍCULO 2:** En virtud de lo dispuesto en el artículo 24º de la Ley provincial 272, clasifica como: área destinada a uso no extractivo y rigurosa intervención del Estado, integrada por ambiente de conservación paisajística y natural, en la categoría de manejo Parque Natural Península Mitre; y ambientes de conservación biótica en la categoría de manejo Monumento Natural Provincial Formación Sloggett y como área de aptitud productiva controlada técnicamente por el Estado, integrada por ambientes de conservación y producción, en las



Provincia de Tierra del Fuego,  
Antártida e Islas del Atlántico Sur.  
REPUBLICA ARGENTINA  
PODER LEGISLATIVO  
Bloque Movimiento Popular Fueguino



categorías de manejo Reserva Provincial de Uso Múltiple Península Mitre y Reserva Forestal Natural Península Mitre.

**ARTÍCULO 3º:** Establézcanse los siguientes límites del Parque Natural Provincial Península Mitre: **al norte:** la línea de costa, según el nivel de máxima marea, y parte hacia el este desde el límite oriental según título d la Parcela Rural 120, hasta la desembocadura del río Bueno en su margen occidental, sigue en una línea imaginaria hacia el norte hasta el encuentro con la línea de la costa, según el nivel de mínima marea, desde donde continua por esta hacia el este; **al este:** la línea de costa, según el nivel de mínima marea, rodeando el área que baña el estrecho de Le Maire, **al sur:** la línea de costa, según el nivel de mínima marea, hasta la intersección con una línea imaginaria que se proyecta hacia el sur desde el cabo Hall, sigue por esta hasta la línea de costa, según el nivel de máxima marea, desde donde continua hacia el oeste hasta el límite oriental, según mensura, de la Parcela Rural 7 y **al oeste:** en la vertiente sur, la línea que constituye el límite oriental, según mensura, de la Parcela Rural 7A, y la continuación hacia el norte es el límite occidental de la cuenca del río López, desde su intersección con este límite parcelario y hasta su encuentro con la cuenca del río Noguera. Desde este encuentro, en la vertiente norte, la continuación es el límite occidental de la cuenca del río Noguera hasta la intersección con el límite sur, según título, de la Parcela Rural 120, continuado hasta el límite oriental de dicha parcela y a lo largo de este, hasta la línea de costa, según el nivel de máxima marea. Se excluyen del Parque Natural Península Mitre el Monumento Natural Provincial Formación Sloggett y la Reserva Forestal Natural Península Mitre cuyos límites se encuentran definidos por los artículos 4º y 6º de la presente.

**ARTÍCULO 4º:** Establézcanse los siguientes límites del Monumento Natural Provincial formación Sloggett: **al norte:** la línea que determina el par de coordenadas de los puntos A y B; **al este:** la línea que determina el par de coordenadas de los puntos B y C; **al oeste:** la línea que determina el par de coordenadas de los puntos A y D y **al Sur:** la línea de costa, según el nivel de mínima marea, entre los puntos C y D.

Punto A:

Coordenada: Gauss-Krügger X=3906645, Y=3486944;

Punto B:

Coordenada: Gauss-Krügger X=3907287, Y=3492794;

Punto C:

Coordenada: Gauss-Krügger X=3905441, Y=3493565;

Punto D:

Coordenada: Gauss-Krügger X=3904795, Y=3487717;

**ARTÍCULO 5:** Los límites de la Reserva Provincial de Uso Múltiple Península Mitre, son los que resultan por exclusión de las áreas delimitadas por los artículos 3º, 4º y 6º de la presente Ley y comprende el área marina adyacente al Parque Natural Provincial Península Mitre hasta una distancia de once (11) millas contadas a partir de la costa en la línea de mínima marea y la totalidad de las islas e islotes comprendidas en dicha área marina.





Provincia de Tierra del Fuego,  
Antártida e Islas del Atlántico Sur.  
REPUBLICA ARGENTINA  
PODER LEGISLATIVO  
Bloque Movimiento Popular Fueguino



**ARTÍCULO 6º:** Establézcanse los siguientes límites de la Reserva Forestal Natural Península Mitre: **al norte:** la línea que determina el par de coordenadas de los puntos E y F; **al este:** la línea que determina las coordenadas de los puntos F y G; **al sur:** la línea que determina el par de coordenadas de los puntos G y H y **al oeste:** la línea que determina el par de coordenadas de los puntos H y E.

Punto E:

Coordenadas: Gauss-Krügger X=3950046; Y=2673897

Punto F:

Coordenadas: Gauss-Krügger X=3950046, Y=2680351

Punto G:

Coordenadas: Gauss-Krügger X=3935490, Y=2680449

Punto H:

Coordenadas: Gauss-Krügger X=3935490, Y=2673810

**ARTÍCULO 7º:** Crease dentro del régimen del Sistema Provincial de Áreas Naturales protegidas dispuesto por Ley provincial 272, el Área Natural Protegida Cuencas de los Ríos Irigoyen y Moat, que abarca la porción terrestre del extremo oriental de la Isla Grande de Tierra del Fuego que limita con el Área Natural Protegida Península Mitre y cuyos límites generales son: **al norte:** parte de los límites de los ex lote rural 89, ex lote rural 90, ex lote rural 91 y ex lote rural 92 del departamento de Ushuaia, parte de los límites las parcelas rurales 147, 117B, 91G, 91B, 106F, 107A, 107E, 119H y 120 del departamento de Río Grande; **al este:** el encuentro del límite de la parcela rural 120 del departamento de Río Grande con el límite occidental de la cuenca del río Noguera, continuando por el límite occidental de la cuenca del río López hasta la intersección con el límite oriental, según mensura, de la parcela rural 7A del departamento de Ushuaia y su prolongación hasta la línea de costa sobre el Canal Beagle; **al sur:** continuando por la línea de costa sobre el Canal Beagle hasta el límite oriental de la parcela rural 34 del departamento de Ushuaia, sobre su traza hasta el límite norte de la misma parcela continuando sobre el mismo y hasta la intersección del Río Rancho Lata y parte del límite norte, según título, de la parcela rural 8A del departamento de Ushuaia; **al oeste:** es el curso de agua del Río Rancho Lata continuando por el límite sur de ex lote rural 89 del departamento de Ushuaia.

El Área Natural Protegida Cuencas de los Ríos Irigoyen y Moat, comprende la totalidad de los espejos, cursos de agua y las lagunas, islas e islotes interiores que se encuentran ubicadas dentro de los límites descriptos anteriormente.

**ARTÍCULO 8º:** En virtud de lo dispuesto en el artículo 24º de la Ley provincial 272, el Área Natural Protegida Cuencas de los Ríos Irigoyen y Moat se clasifica como área de aptitud productiva controlada técnicamente por el Estado e integrada por ambientes de conservación y producción en las categorías de manejo Reserva Forestal Natural Cuenca del Río Irigoyen y Reserva Provincial de Uso Múltiple Cuenca del Río Moat.



Provincia de Tierra del Fuego,  
Antártida e Islas del Atlántico Sur.  
REPUBLICA ARGENTINA  
PODER LEGISLATIVO  
Bloque Movimiento Popular Fueguino



**ARTÍCULO 9º:** Establézcase los siguientes límites de la Reserva Forestal Natural Cuenca del Río Irigoyen; **al norte:** con parte del límite sur de la parcela rural 117B, límite occidental y oriental de la parcela rural 91G, límite occidental, sur y oriental de la parcela rural 91B, límite sur de la Parcela Rural 106F, parte del límite occidental de la parcela rural 107A y 107E, límite occidental y sur de la parcela rural 107F, límite sur de la parcela rural 119H y parte de los límites occidental y sur de la parcela rural 120 del departamento de Río Grande; **al este:** límite occidental de la Cuenca del Río Noguera; **al sur:** línea de altas cumbres de la sierra Lucio López hasta su encuentro con el límite sur del ex lote rural 92 del departamento de Ushuaia; **al oeste:** límite oriental del ex lote rural 92 del departamento de Ushuaia y el límite oriental de la parcela rural 147 del departamento de Río Grande.

**ARTÍCULO 10:** Establézcanse los siguientes límites de la Reserva Provincial de Uso Múltiple Cuenca del Río Moat; **al norte:** límite sur del ex Lote Rural 89, ex Lote Rural 90, ex Lote Rural 91 y ex Lote Rural 92 del departamento de Ushuaia y la Cuenca del Río Irigoyen en su curso superior; **al este:** la Cuenca del Río López hasta su intersección con el límite oriental de la Parcela rural 7A y su prolongación hasta la línea de costa sobre el Canal Beagle; **al sur:** continuando por la línea de costa sobre el Canal Beagle hasta el límite oriental de la Parcela rural 34 del departamento de Ushuaia, sobre su traza hasta el límite norte de la misma, hasta el límite oriental y norte de la Parcela rural 8A hasta su intersección con el curso del Río Rancho Lata; **al oeste:** es el curso de agua del Río Rancho Lata continuando por el límite sur de la Cuenca del Río Valdez hasta la intersección con el límite sur de ex Lote Rural 89 del departamento de Ushuaia.

**ARTÍCULO 11:** El Poder Ejecutivo Provincial a través de la Autoridad de Aplicación de la Ley provincial N°272, procederá a formular el Plan de Manejo y Administración del Parque Natural Provincial Península Mitre, Monumento Natural Provincial Formación Sloggett, Reserva Provincial de Uso Múltiple Península Mitre y Reserva de Uso Múltiple Cuenca del Río Moat en efectivo cumplimiento de lo instituido en los artículos 35º, 36º, 37º, 40º, 41º, 48º, 49º y 50º inclusive de la Ley provincial 272.

En las Reservas Forestales Naturales Península Mitre y Cuencas del Río Irigoyen los Planes de Manejo serán formulados en forma conjunta por la Autoridad de Aplicación de las Leyes provinciales 272 y 145, en tanto que la administración será ejercida por la Autoridad de Aplicación de la Ley provincial 145 con el asesoramiento y colaboración de la Autoridad de Aplicación de la Ley provincial 272.

La formulación del Plan de Manejo deberá además estar orientada por las siguientes pautas:

- a) Establecer un enfoque multisectorial en la toma de decisiones sobre el aprovechamiento de los recursos naturales en las zonas de las Reservas de Uso Múltiple y Reservas Forestales Naturales susceptibles de uso extractivo;
- b) distribuir equitativamente los derechos de utilización de dichos recursos naturales, priorizando los intereses de las comunidades y organizaciones locales;
- c) resaltar la función social que para la sociedad fueguina deberán cumplir las áreas protegidas en la faz educativa y recreativa.



Provincia de Tierra del Fuego,  
Antártida e Islas del Atlántico Sur.  
REPUBLICA ARGENTINA  
PODER LEGISLATIVO  
Bloque Movimiento Popular Fueguino



**ARTÍCULO 12:** El Poder Ejecutivo Provincial a través de las áreas técnicas competentes podrá:

- a) Ratificar autorizaciones a los asentamientos humanos preexistentes dentro del ámbito de las Áreas Naturales Península Mitre y Cuencas de los Ríos Irigoyen y Moat, sujetos en todos los casos al régimen previsto en el artículo 85° de la Ley provincial 272 y sometidos a las restricciones y limitaciones que prevé el presente régimen. Los asentamientos humanos preexistentes dentro del ámbito de las Áreas Naturales Protegidas Península Mitre y Cuencas de los Ríos Irigoyen y Moat, identificados como antiguas ocupaciones en el marco de lo establecido en la Ley provincial N°313, se regularizarán conforme lo dispuesto por el artículo 11° y siguientes de la citada ley, siempre que la actividad y superficie del predio ocupado según su localización, se ajuste a las normas del plan aprobado para el área;
- b) autorizar nuevos asentamientos productivos cuando elaboradas las evaluaciones de rigor a que debe someterse el proyecto en cuestión, indiquen que el nuevo establecimiento se realiza con armónica inserción en el ecosistema, minimizando los riesgos de impacto;
- c) autorizar, exceptuando lo dispuesto en el inciso precedente, solamente nuevos asentamientos turísticos recreativos. Tales excepciones, deberán hacerse con las reservas necesarias que garanticen el cumplimiento por parte de los nuevos emprendedores, de los lineamientos del Plan de Manejo que oportunamente se aprobare según lo indicado en el artículo 11° de la presente ley.

**ARTÍCULO 13:** Los inmuebles de propiedad privada ubicados dentro de las Áreas Naturales Protegidas creadas por la presente ley, quedan sujetos a las limitaciones y restricciones establecidas en los artículos 87°, 88°, 89° y 90° inclusive de la Ley provincial 272.

**ARTÍCULO 14:** Las Áreas Naturales Protegidas creadas por la presente Ley y las Tierras Fiscales que la conforman, no podrán ser enajenadas ni afectadas a usos no permitidos en la planificación correspondiente. Para el desarrollo de planes, programas y proyectos de interés público, se podrán desafectar sectores o parcelas mediante la promulgación de una ley específica.

**ARTÍCULO 15:** Declárense de utilidad pública, para su conservación, protección y uso exclusivamente turístico, los depósitos minerales de segunda categoría identificados como turberas en el Parque Natural Provincial Península Mitre, Monumento Natural Provincial Formación Slogget, Reserva Provincial de Uso Múltiple Península Mitre y Reserva Provincial de Uso Múltiple Cuenca del Río Moat, conforme lo indicado en los artículos 1°, 3°, 4°, 5°, 7° y 10° de la presente norma.



Provincia de Tierra del Fuego,  
Antártida e Islas del Atlántico Sur.  
REPUBLICA ARGENTINA  
PODER LEGISLATIVO  
Bloque Movimiento Popular Fueguino

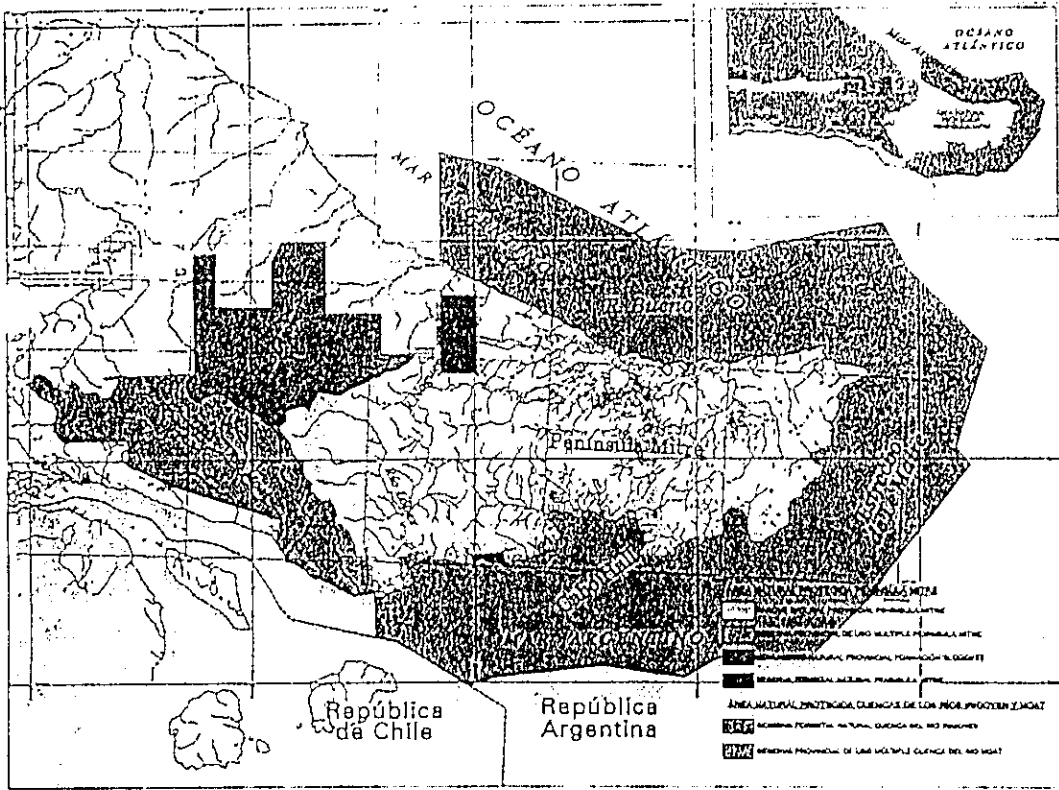


**ARTÍCULO 16:** Apruébese el plano cartográfico de ubicación de las Áreas Naturales Protegidas Península Mitre y Cuencas de los Ríos Irigoyen y Moat, el cual contiene los límites generales de la misma y los límites correspondientes al Parque Natural Provincial Península Mitre, Monumento Natural Provincial Formación Slogget, Reserva Provincial de Uso Múltiple Península Mitre, Reserva Forestal Natural Península Mitre, Reserva Forestal Natural Cuenca del Río Irigoyen y Reserva Provincial de Uso Múltiple Cuenca del Río Moat, conforme lo indicado en los artículos 1º, 3º, 4º, 5º, 6º, 7º, 9º y 10º de la presente norma.

**ARTÍCULO 17:** De forma.



Provincia de Buenos Aires  
 Poderes de la Nación, Nación y Poderes de la Provincia de  
 ÁREAS NATURALES PROTEGIDAS PENINSULA MITRE Y  
 CUENCAS DE LOS RÍOS IRIGOYEN Y MOAT




Leyes Constitucionales

- 1954 Ley 13.611
- 1955 Ley 13.612
- 1956 Ley 13.613
- 1957 Ley 13.614
- 1958 Ley 13.615
- 1959 Ley 13.616
- 1960 Ley 13.617
- 1961 Ley 13.618
- 1962 Ley 13.619
- 1963 Ley 13.620
- 1964 Ley 13.621
- 1965 Ley 13.622
- 1966 Ley 13.623
- 1967 Ley 13.624
- 1968 Ley 13.625
- 1969 Ley 13.626
- 1970 Ley 13.627
- 1971 Ley 13.628
- 1972 Ley 13.629
- 1973 Ley 13.630
- 1974 Ley 13.631
- 1975 Ley 13.632
- 1976 Ley 13.633
- 1977 Ley 13.634
- 1978 Ley 13.635
- 1979 Ley 13.636
- 1980 Ley 13.637
- 1981 Ley 13.638
- 1982 Ley 13.639
- 1983 Ley 13.640
- 1984 Ley 13.641
- 1985 Ley 13.642
- 1986 Ley 13.643
- 1987 Ley 13.644
- 1988 Ley 13.645
- 1989 Ley 13.646
- 1990 Ley 13.647
- 1991 Ley 13.648
- 1992 Ley 13.649
- 1993 Ley 13.650
- 1994 Ley 13.651
- 1995 Ley 13.652
- 1996 Ley 13.653
- 1997 Ley 13.654
- 1998 Ley 13.655
- 1999 Ley 13.656
- 2000 Ley 13.657
- 2001 Ley 13.658
- 2002 Ley 13.659
- 2003 Ley 13.660
- 2004 Ley 13.661
- 2005 Ley 13.662
- 2006 Ley 13.663
- 2007 Ley 13.664
- 2008 Ley 13.665
- 2009 Ley 13.666
- 2010 Ley 13.667
- 2011 Ley 13.668
- 2012 Ley 13.669
- 2013 Ley 13.670
- 2014 Ley 13.671
- 2015 Ley 13.672
- 2016 Ley 13.673
- 2017 Ley 13.674
- 2018 Ley 13.675
- 2019 Ley 13.676
- 2020 Ley 13.677
- 2021 Ley 13.678
- 2022 Ley 13.679
- 2023 Ley 13.680

Resolución legislativa

Resolución legislativa 121/2023 del Poder Legislativo de la Provincia de Buenos Aires, que aprueba el Plan de Manejo de la Península Mitre y las Cuencas de los Ríos Irigoyen y Moat.

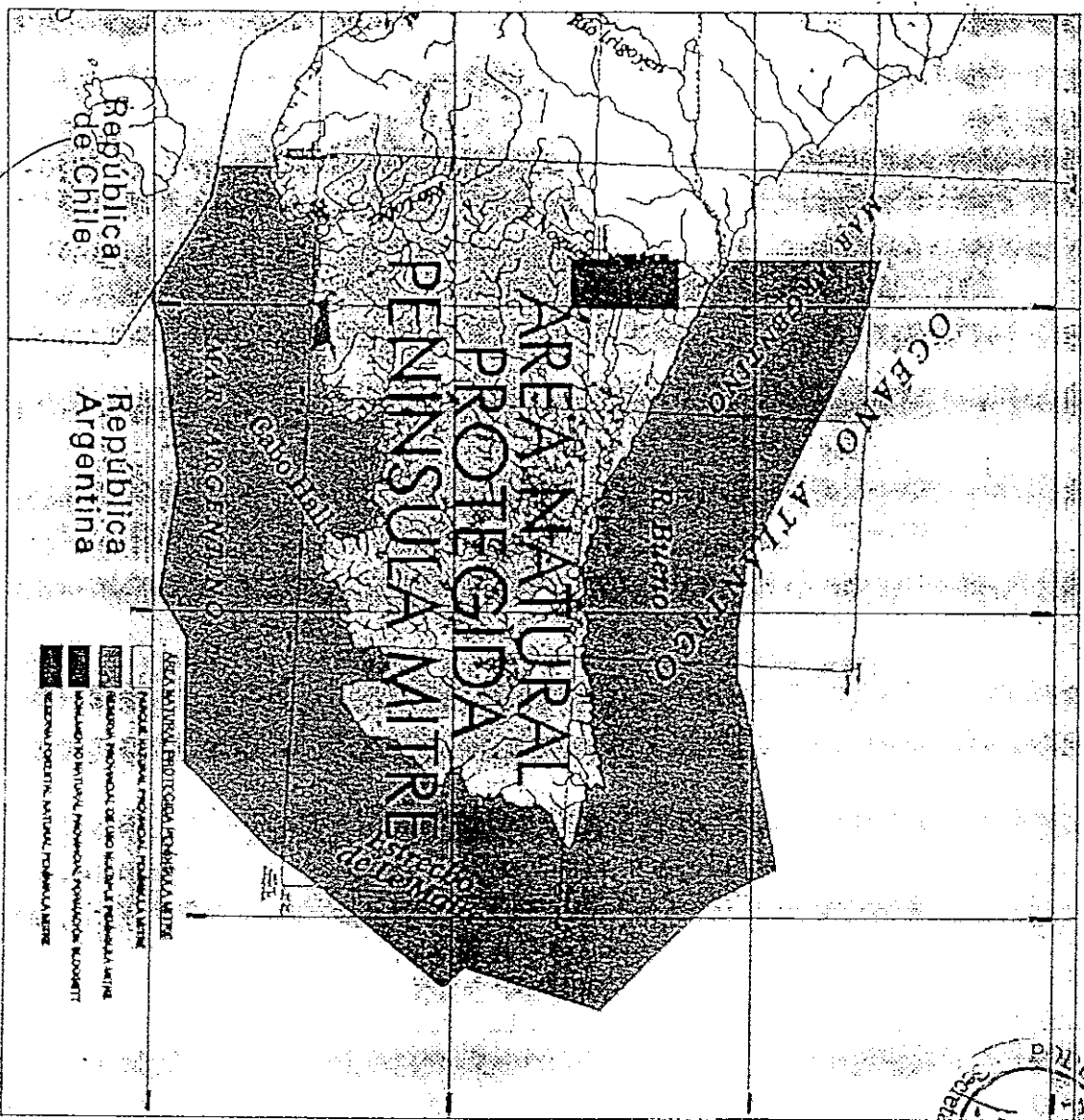








# AREA NATURAL PROTEGIDA PENINSULA MITRE

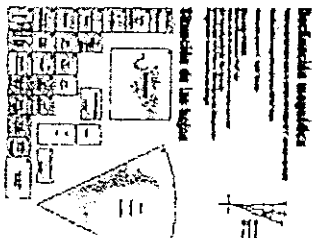
Ministerio del Medio Ambiente y Desarrollo Sustentable  
Instituto de Fomento y Desarrollo del Turismo de Chile



- AREA NATURAL PROTEGIDA PENINSULA MITRE
- Monumento Nacional, Patrimonio Cultural
  - Monumento Nacional de Alto Valor Cultural
  - Monumento Nacional de Alto Valor Científico
  - Monumento Nacional de Alto Valor Científico y Cultural
  - Monumento Nacional de Alto Valor Científico y Cultural



Legislación  
Decreto 1712/2008  
Decreto 1713/2008  
Decreto 1714/2008  
Decreto 1715/2008  
Decreto 1716/2008  
Decreto 1717/2008  
Decreto 1718/2008  
Decreto 1719/2008  
Decreto 1720/2008  
Decreto 1721/2008  
Decreto 1722/2008  
Decreto 1723/2008  
Decreto 1724/2008  
Decreto 1725/2008  
Decreto 1726/2008  
Decreto 1727/2008  
Decreto 1728/2008  
Decreto 1729/2008  
Decreto 1730/2008  
Decreto 1731/2008  
Decreto 1732/2008  
Decreto 1733/2008  
Decreto 1734/2008  
Decreto 1735/2008  
Decreto 1736/2008  
Decreto 1737/2008  
Decreto 1738/2008  
Decreto 1739/2008  
Decreto 1740/2008  
Decreto 1741/2008  
Decreto 1742/2008  
Decreto 1743/2008  
Decreto 1744/2008  
Decreto 1745/2008  
Decreto 1746/2008  
Decreto 1747/2008  
Decreto 1748/2008  
Decreto 1749/2008  
Decreto 1750/2008  
Decreto 1751/2008  
Decreto 1752/2008  
Decreto 1753/2008  
Decreto 1754/2008  
Decreto 1755/2008  
Decreto 1756/2008  
Decreto 1757/2008  
Decreto 1758/2008  
Decreto 1759/2008  
Decreto 1760/2008  
Decreto 1761/2008  
Decreto 1762/2008  
Decreto 1763/2008  
Decreto 1764/2008  
Decreto 1765/2008  
Decreto 1766/2008  
Decreto 1767/2008  
Decreto 1768/2008  
Decreto 1769/2008  
Decreto 1770/2008  
Decreto 1771/2008  
Decreto 1772/2008  
Decreto 1773/2008  
Decreto 1774/2008  
Decreto 1775/2008  
Decreto 1776/2008  
Decreto 1777/2008  
Decreto 1778/2008  
Decreto 1779/2008  
Decreto 1780/2008  
Decreto 1781/2008  
Decreto 1782/2008  
Decreto 1783/2008  
Decreto 1784/2008  
Decreto 1785/2008  
Decreto 1786/2008  
Decreto 1787/2008  
Decreto 1788/2008  
Decreto 1789/2008  
Decreto 1790/2008  
Decreto 1791/2008  
Decreto 1792/2008  
Decreto 1793/2008  
Decreto 1794/2008  
Decreto 1795/2008  
Decreto 1796/2008  
Decreto 1797/2008  
Decreto 1798/2008  
Decreto 1799/2008  
Decreto 1800/2008



Escala 1:100,000  
Fecha: 11/2008